



Club Alpino Italiano
Sezione di Ascoli Piceno
Via Serafino Cellini, 10
63100 Ascoli Piceno (AP)
tel. 0736 45158



www.caiascoli.it - www.slowbikeap.it

SLOW BIKE 2011 – Settimana della mobilità sostenibile In collaborazione con il Comune di Ascoli Piceno 18 settembre 2011

Anello del Castellano

Alla riscoperta di luoghi suggestivi e veri e propri "tesori" dimenticati, dal cuore del centro storico di Ascoli Piceno, risalendo il torrente Castellano, per un percorso unico ed affascinante.

DATA ESCURSIONE: 18 settembre 2011

ORA PARTENZA: 8,30

RITROVO: Piazzale Stazione FF.SS. – Ascoli Piceno

IMPEGNO LUNGHEZZA COMPLESSIVA 23,3 km.

FISICO: DISLIVELLO COMPLESSIVO 600 m.

**DIFFICOLTA'
TECNICA:** MC/MC (vedi informazioni)

DURATA: h 3,30 circa (soste escluse)

ACCOMPAGNATORI: Accompagnatori Slow Bike

Premessa

Questa escursione, pur non presentando particolari difficoltà tecniche, è ricca di cambi di ritmo e si intende rivolta a ciclisti in possesso di un buon allenamento e preparazione fisica.

Si rammenta che è obbligatorio per i partecipanti all'evento, indossare ed allacciare correttamente il casco: si consiglia un abbigliamento tecnico ed idoneo alle condizioni climatiche, così come si suggerisce l'utilizzo di guanti ed occhiali.

Per ulteriori informazioni e per effettuare prenotazioni potete rivolgervi presso la sede del CAI ogni mercoledì e venerdì dalle ore 19 alle 20, telefonare allo stesso orario allo 0736 45158 oppure consultare il ns. sito www.slowbikeap.it



Club Alpino Italiano
Sezione di Ascoli Piceno
Via Serafino Cellini, 10
63100 Ascoli Piceno (AP)
tel. 0736 45158



www.caiascoli.it - www.slowbikeap.it

Naturalmente, è necessario portare con sé una buona provvista di acqua e cibo (barrette, frutta secca o altro, ma senza esagerare, l'escursione non è lunga); ci si potrà, comunque, rifornire di acqua lungo il percorso a M. Rosara, poi a Castel Trosino (vedi road map n 17 e n 36).

Descrizione Itinerario

Ci si ritrova presso il piazzale della Stazione, in variante all'originaria partenza del percorso individuato e tabellato nel 2008 dal CAI Ascoli prevista in Piazza Arringo, a causa della concomitanza con il Mercatino dell'Antiquariato: sarà comunque l'occasione per percorrere il nuovo tratto di pista ciclabile, che ci condurrà comunque ad attraversare la vecchia Piazza Montanara (P. Arringo) e per poi da qui riprendere l'itinerario de "L'Anello del Castellano". Per la descrizione dettagliata, rimandiamo alla ROAD MAP.



Perché l'Anello del Castellano

La particolare valenza di questo itinerario, è quella di voler collegare con un invisibile ma continuo "filo", diversi siti di grande interesse storico, artistico ed ambientale, alcuni dei quali bisognosi di urgenti interventi di restauro.

La scelta di attraversare questi luoghi o di andarli addirittura a "scovare" a piedi o in bicicletta, fa parte di un' idea che trova sempre piu' estimatori, che prevede il prezioso utilizzo del tempo come alleato, come parte integrante della scoperta.

Per ulteriori informazioni e per effettuare prenotazioni potete rivolgervi presso la sede del CAI ogni mercoledì e venerdì dalle ore 19 alle 20, telefonare allo stesso orario allo 0736 45158 oppure consultare il ns. sito www.slowbikeap.it



Club Alpino Italiano
Sezione di Ascoli Piceno
Via Serafino Cellini, 10
63100 Ascoli Piceno (AP)
tel. 0736 45158



www.caiascoli.it - www.slowbikeap.it

Le peculiarità offerte dalla città di Ascoli Piceno e del suo territorio, sono enormi e diverse: esse spaziano dalla ricchezza del patrimonio artistico, alle caratteristiche di un ambiente naturale a volte aspro ed altre dolce e verdissimo, dalla storia che emerge ad ogni nostro passaggio, con forme e testimonianze spesso inaspettate.

Il "filo" conduttore scelto per questa escursione è il torrente Castellano, con le sue verdi acque narrate già dagli antichi, in lode alle loro proprietà medicamentose; intorno ad esso, nei secoli, si sono sviluppate civiltà ed attività legate alla salubrità dell'ambiente fluviale a ridosso della città di Ascoli.

Un altro aspetto particolare di questo itinerario, è quello strategico-militare, testimoniato dalla visione d'insieme di un territorio di confine tra Regni passati e diverse regioni, esteso tra le montagne ed il Mare Adriatico, in cui sono disseminate diverse "vedette", individuabili ancora oggi.



La rupe di Castel Trosino, dal Parco Fluviale del Castellano

Per ulteriori informazioni e per effettuare prenotazioni potete rivolgervi presso la sede del CAI ogni mercoledì e venerdì dalle ore 19 alle 20, telefonare allo stesso orario allo 0736 45158 oppure consultare il ns. sito www.slowbikeap.it



Club Alpino Italiano
Sezione di Ascoli Piceno
Via Serafino Cellini, 10
63100 Ascoli Piceno (AP)
tel. 0736 45158



www.caiascoli.it - www.slowbikeap.it

Arte-Storia-Ambiente

Complesso dell'Annunziata (Road Map n 8)

In un'area anticamente individuata come *Capitolium* della *Asculum* romana, sorge il complesso monumentale dell'Annunziata, oggi prestigiosa sede della Facoltà di Architettura dell'Università di Camerino.

La prima chiesa ed il chiostro minore sorsero nel XIII secolo ad opera delle Agostiniane: gli edifici attuali furono eretti nella seconda metà del XV secolo dai Minori Osservanti, fino alla soppressione dell'Ordine con l'Unità d'Italia.

La chiesa, realizzata tra il 1485 ed il 1514 (iscrizione rosone facciata, 1492) ospita all'interno pregevoli altari in legno ed oro (sec XVI) e dipinti murali di T. Nardini (sec XVII-XVIII).

Va ricordato che in detta chiesa trovavano collocazione tre delle più importanti opere di Carlo Crivelli (sec XV), poi finite in destinazioni diverse: *L'Annunciazione* del 1486, oggi a Londra, il *Beato Giacomo della Marca*, attualmente al Louvre ed un polittico con la *Vergine e Santi*, individuato in una collezione privata, tutti asportati dalle truppe napoleoniche agli inizi del XIX secolo.

Il complesso, inoltre, ospita un vero e proprio "tesoro" d'arte, sito nell'ex refettorio: il grande affresco rappresentante la Salita al Calvario di Gesù, dipinto da Cola dell'Amatrice (Nicola Filotesio) nel 1519, opera pittorica di rara bellezza.

Fortezza Pia (Road Map n 10)

Da sempre luogo fortificato, il cassero medioevale del Colle Pelasgico, fu sistemato da Galeotto Malatesta nel 1349; in seguito alla "Guerra del Tronto" (1557-8), fu costruito il campo trincerato ad ovest e poi, con Papa Pio IV (1559-1565), si realizzarono i nuovi bastioni orientali.

Del cassero più antico, si conserva la parte occidentale della Torre, a guardia della Porta Summa.

Per ulteriori informazioni e per effettuare prenotazioni potete rivolgervi presso la sede del CAI ogni mercoledì e venerdì dalle ore 19 alle 20, telefonare allo stesso orario allo 0736 45158 oppure consultare il ns. sito www.slowbikeap.it



Club Alpino Italiano
Sezione di Ascoli Piceno
Via Serafino Cellini, 10
63100 Ascoli Piceno (AP)
tel. 0736 45158



www.caiascoli.it - www.slowbikeap.it

Le truppe francesi di Monnier nel 1799 incendiarono le strutture per impedirne l'uso e nel corso del XIX secolo, la fortezza subì continue asportazioni delle pietre che la costituivano: si giunge allo stato attuale, che palesa gravi dissesti e si mostra in evidente cattivo stato di conservazione, con progressivo aumento dell'incidenza dei fenomeni di degrado strutturale dell'edificio.



La Fortezza Pia

Le Vedette della Città di Ascoli (Road Map n 11)

Ascoli, nel periodo comunale, esercitava un controllo diretto sulle vie di accesso, protetta naturalmente del Tronto e dal Castellano e con il cassero sul colle Pelasgico, divenuto poi Fortezza Pia.

La città era così in collegamento con un sistema di siti fortificati esterni alla cerchia urbana e posti ai vertici di un quadrilatero: Castel di Croce, Porchiano, Rocca di Morro e Castel Trosino.

Eremo di S. Giorgio (Road Map n 14)

L'Eremo di S. Giorgio si presenta di grande impatto scenografico alla vista da Castel Trosino, così costruito in posizione isolata sotto una rupe di travertino rosato.

Le prime notizie d'archivio risalgono alla metà del XIV secolo e sono legate alla sua destinazione ad Ospedale per la cura dei lebbrosi, con utilizzo delle sottostanti preziose sulfuree acque del Castellano, note per le loro virtù terapeutiche.

Per ulteriori informazioni e per effettuare prenotazioni potete rivolgervi presso la sede del CAI ogni mercoledì e venerdì dalle ore 19 alle 20, telefonare allo stesso orario allo 0736 45158 oppure consultare il ns. sito www.slowbikeap.it



Club Alpino Italiano
Sezione di Ascoli Piceno
Via Serafino Cellini, 10
63100 Ascoli Piceno (AP)
tel. 0736 45158



www.caiascoli.it - www.slowbikeap.it

Nel 1382, ad opera dei frati Spirituali, fu trasformato in Eremo e passò successivamente nel 1568 ai Minori Osservanti, per poi diventare di proprietà privata per vicissitudini avvenute in seguito alla soppressione degli Ordini, dopo l'Unità d'Italia.

Fino alla metà del XX secolo, l'Eremo era meta di pellegrinaggi e vi si svolgevano feste in onore di S. Giorgio nel mese di Maggio ed abitato dai proprietari; purtroppo, una volta abbandonato, l'edificio ha subito un inesorabile declino che ha condotto il sito al suo aspetto attuale, con situazione di estremo degrado strutturale, più porzioni andate irrimediabilmente perdute ed altre in fase di crollo.



Eremo di S. Giorgio

Il porticato esterno, sul lato che si affaccia verso Castel Trosino



Antica fornace utilizzata per la cottura dei calcari e delle argille, per la produzione di materiali da costruzione, recentemente restaurata.

Fornace (Road Map n 27)

Per ulteriori informazioni e per effettuare prenotazioni potete rivolgervi presso la sede del CAI ogni mercoledì e venerdì dalle ore 19 alle 20, telefonare allo stesso orario allo 0736 45158 oppure consultare il ns. sito www.slowbikeap.it



Club Alpino Italiano
Sezione di Ascoli Piceno
Via Serafino Cellini, 10
63100 Ascoli Piceno (AP)
tel. 0736 45158



www.caiascoli.it - www.slowbikeap.it



Sorgente termale (Road Map n 29)

**Gli attraversamenti sul
Castellano, per
accedere alla sorgente
termale**



Per ulteriori informazioni e per effettuare prenotazioni potete rivolgervi presso la sede del CAI ogni mercoledì e venerdì dalle ore 19 alle 20, telefonare allo stesso orario allo 0736 45158 oppure consultare il ns. sito www.slowbikeap.it



Club Alpino Italiano
Sezione di Ascoli Piceno
Via Serafino Cellini, 10
63100 Ascoli Piceno (AP)
tel. 0736 45158



www.caiascoli.it - www.slowbikeap.it

Il Parco fluviale del Castellano, area di interesse archeologico-ambientale



Per ulteriori informazioni e per effettuare prenotazioni potete rivolgervi presso la sede del CAI ogni mercoledì e venerdì dalle ore 19 alle 20, telefonare allo stesso orario allo 0736 45158 oppure consultare il ns. sito www.slowbikeap.it



Club Alpino Italiano
Sezione di Ascoli Piceno
Via Serafino Cellini, 10
63100 Ascoli Piceno (AP)
tel. 0736 45158



www.caiascoli.it - www.slowbikeap.it



Necropoli Longobarda (Road Map n 34)

Presso l'area archeologica denominata Necropoli Longobarda di Castel Trosino, vennero casualmente alla luce,

nel 1893 circa 50 tombe di epoca altomedioevale che, in seguito ad altre campagne di scavo, diventarono circa 300. Le preziose suppellettili ed ogni altro oggetto ritrovato, sono conservati prevalentemente a Roma presso il Museo dell'Alto Medioevo: venne altresì alla luce, il sito ove era costruita la Chiesa di S. Stefano, cui si legano molti riferimenti religiosi per l'epoca longobarda.



Per ulteriori informazioni e per effettuare prenotazioni potete rivolgervi presso la sede del CAI ogni mercoledì e venerdì dalle ore 19 alle 20, telefonare allo stesso orario allo 0736 45158 oppure consultare il ns. sito www.slowbikeap.it



Club Alpino Italiano
Sezione di Ascoli Piceno
Via Serafino Cellini, 10
63100 Ascoli Piceno (AP)
tel. 0736 45158




www.caiascoli.it - www.slowbikeap.it

Castel Trosino (road Map n 37)

Dall'aspetto tipicamente medioevale, in posizione facilmente difendibile a strapiombo sul torrente Castellano, appare quasi come una fortezza, abbarbicato sulla sua rupe di travertino. Dallo scenografico ingresso al borgo, ci si immerge in un



ambiente affascinante, fatto di antiche case in pietra locale, dove percorrendo la rua principale si arriva in fondo fino alla chiesa.



Ponte di Tasso (Road Map n 40)

Le origini del nome dato al ponte medioevale sono ignote; esso consentiva l'attraversamento del Castellano per collegare l'antico sentiero di collegamento tra Rosara e Castel Trosino.

Per il passaggio, il tracciato utilizzava il punto più idoneo sia per la vicinanza delle sponde che per la solidità dell'appoggio, vista la franosità comune a molti tratti di versante del torrente.

Per ulteriori informazioni e per effettuare prenotazioni potete rivolgervi presso la sede del CAI ogni mercoledì e venerdì dalle ore 19 alle 20, telefonare allo stesso orario allo 0736 45158 oppure consultare il ns. sito www.slowbikeap.it



Club Alpino Italiano
Sezione di Ascoli Piceno
Via Serafino Cellini, 10
63100 Ascoli Piceno (AP)
tel. 0736 45158



www.caiascoli.it - www.slowbikeap.it

INFORMAZIONI

L'iscrizione è gratuita per i soci CAI ed è di € 4,00 per i non soci CAI e comprende l'assicurazione obbligatoria per ogni iniziativa sociale.

La quota dovrà essere versata al momento della **prenotazione obbligatoria (per soci e non soci)**, da effettuarsi entro venerdì 16 settembre 2011, presso la sede CAI di Via Cellini

n 10, che è aperta al pubblico il mercoledì ed il venerdì dalle 19,00 alle 20,00.

Le difficoltà MC-MC fanno riferimento alla "Scala delle difficoltà" espressa dalla Commissione Cicloescursionismo MTB del Convegno Ligure Piemontese Valdostano del Club Alpino Italiano. La doppia sigla MC / MC indica rispettivamente la difficoltà in salita ed in discesa.

MC: (per cicloescursionisti di media capacità tecnica) percorso su strade sterrate con fondo poco sconnesso o poco irregolare (tratturi, carrarecce...) o su sentieri con fondo compatto e scorrevole.

Per partecipare all'iniziativa in MTB occorre compilare, in qualità di soci CAI, la domanda d'iscrizione al Gruppo Ciclo Escursionismo CAI "SLOW BIKE", ed occorre, sia per i soci che per i non soci, prendere conoscenza del Regolamento del Gruppo Ciclo Escursionismo e del Regolamento Escursioni.

I documenti possono essere scaricati da www.slowbikeap.it o richiesti presso la sezione.

All'escursione in MTB, come per le altre iniziative escursionistiche sezionali, possono partecipare oltre ai soci CAI anche i non soci che ne effettuano la domanda di partecipazione.

Per ulteriori informazioni e per effettuare prenotazioni potete rivolgervi presso la sede del CAI ogni mercoledì e venerdì dalle ore 19 alle 20, telefonare allo stesso orario allo 0736 45158 oppure consultare il ns. sito www.slowbikeap.it

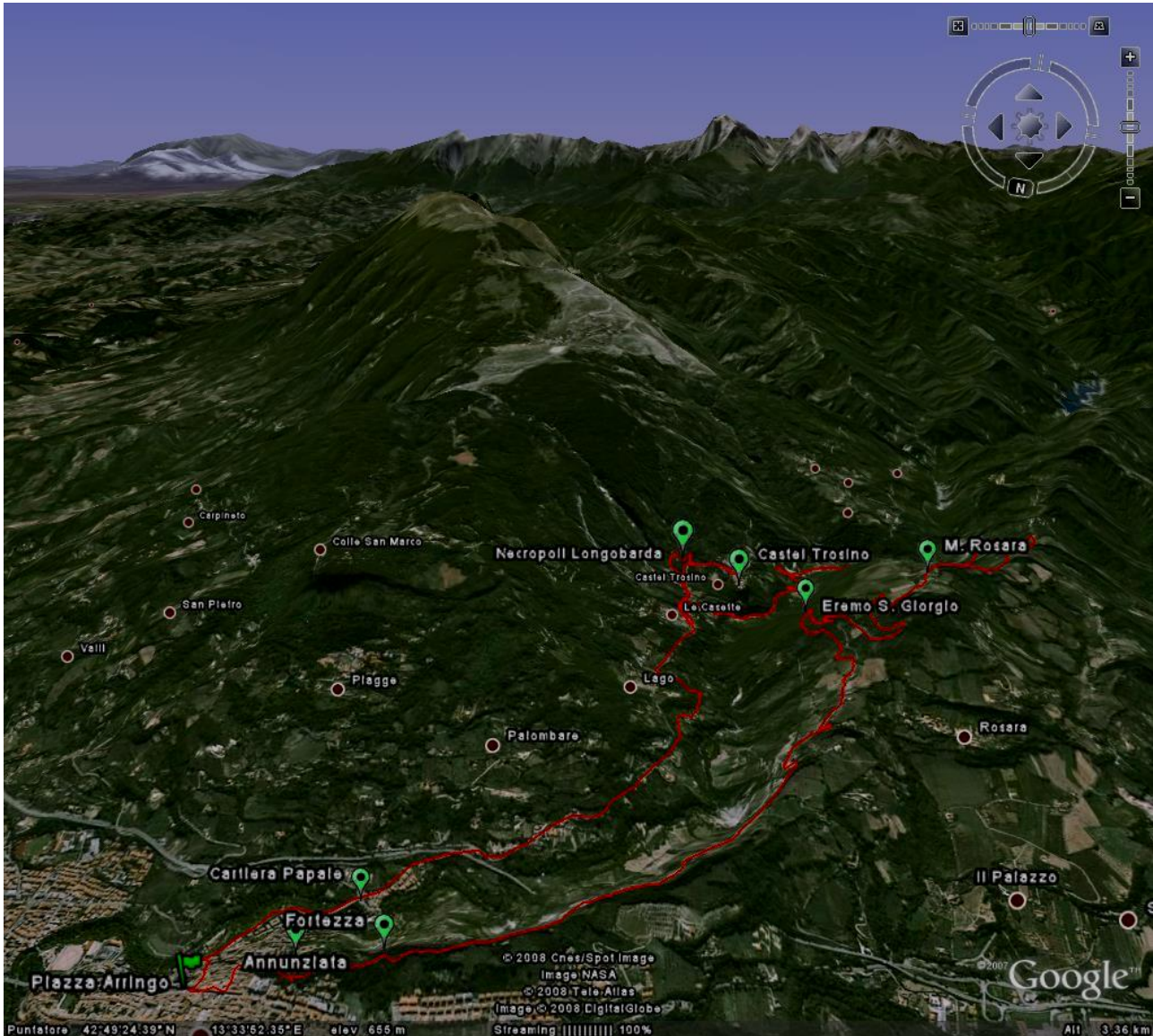


Club Alpino Italiano
Sezione di Ascoli Piceno
Via Serafino Cellini, 10
63100 Ascoli Piceno (AP)
tel. 0736 45158



www.caiascoli.it - www.slowbikeap.it

IMMAGINE GOOGLE EARTH VISTA DIREZIONE SUD



Per ulteriori informazioni e per effettuare prenotazioni potete rivolgervi presso la sede del CAI ogni mercoledì e venerdì dalle ore 19 alle 20, telefonare allo stesso orario allo 0736 45158 oppure consultare il ns. sito www.slowbikeap.it



Club Alpino Italiano
Sezione di Ascoli Piceno
Via Serafino Cellini, 10
63100 Ascoli Piceno (AP)
tel. 0736 45158



www.caiascoli.it - www.slowbikeap.it

IMMAGINE GOOGLE EARTH – VISTA DIREZIONE NORD



Per ulteriori informazioni e per effettuare prenotazioni potete rivolgervi presso la sede del CAI ogni mercoledì e venerdì dalle ore 19 alle 20, telefonare allo stesso orario allo 0736 45158 oppure consultare il ns. sito www.slowbikeap.it

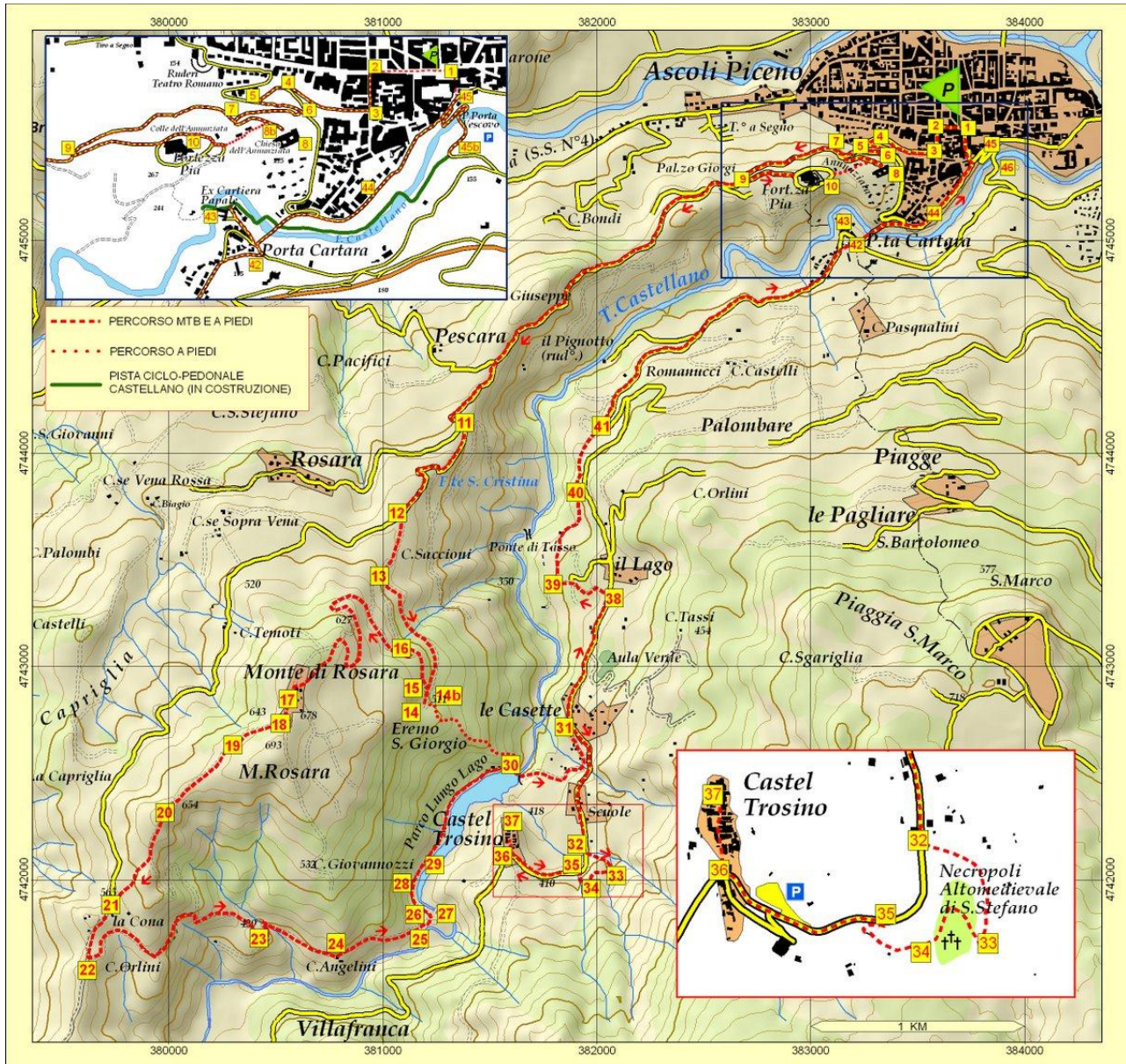


Club Alpino Italiano
Sezione di Ascoli Piceno
Via Serafino Cellini, 10
63100 Ascoli Piceno (AP)
tel. 0736 45158



www.caiascoli.it - www.slowbikeap.it

MAPPA PERCORSO



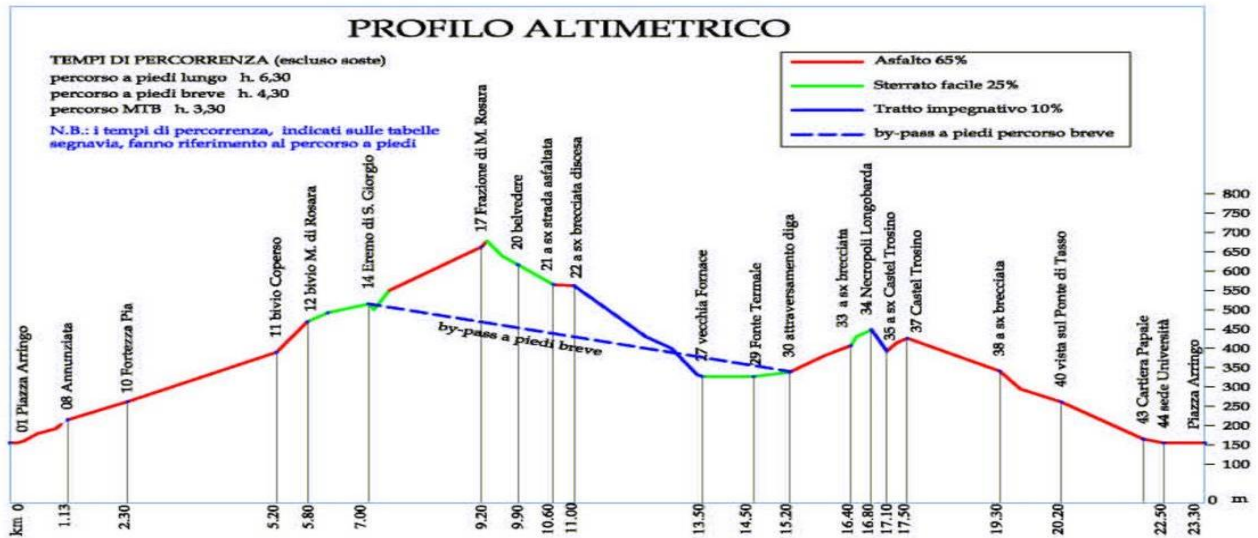
Per ulteriori informazioni e per effettuare prenotazioni potete rivolgervi presso la sede del CAI ogni mercoledì e venerdì dalle ore 19 alle 20, telefonare allo stesso orario allo 0736 45158 oppure consultare il ns. sito www.slowbikeap.it



Club Alpino Italiano
Sezione di Ascoli Piceno
 Via Serafino Cellini, 10
 63100 Ascoli Piceno (AP)
 tel. 0736 45158



www.caiascoli.it - www.slowbikeap.it



TABELLAZIONE

ROAD MAP					ROAD MAP					ROAD MAP				
N.	Km	m/Min	Stivolo	NOTE	N.	Km	m/Min	Stivolo	NOTE	N.	Km	m/Min	Stivolo	NOTE
01	0.00	155	↑	Partenza Piazza Arringo direz. ovest verso P.zza Roma	16	7.40	550	↔	girare a sinistra e riprendere asfalto in salita	33	16.50	430	↑	superare la sbarra e proseguire in forte salita
02	0.15	155	↔	a P.zza Roma girare a sx per V. Pretoriana	17	9.20	663	↑	frazione di M. Rosara proseguire dritto	34	16.80	448	↑	Necropoli Longobarda. Dopo la visita proseguire in discesa su sentiero
03	0.27	160	↔	girare a destra per V. Rimembranza in salita	18	9.30	678	↔	in corrispondenza di un casolare girare a destra e scendere per tratturo	35	17.10	393	↔	in corrispondenza della strada provinciale girare a sx in salita verso Castel Trovino
04	0.55	180	↑	al bivio ospedale vecchio proseguire dritto	19	9.60	639	↑	si incontra un bivio: proseguire dritto in piano per tratturo	36	17.30	415	↔	girare a dx in salita per entrare nel paese di Castel Trovino
05	0.70	185	↔	girare a sinistra per V. Rimembranza	20	9.90	650	↑	punto panoramico, sosta, proseguire in discesa	37	17.50	426	↑	Castel Trovino. Dopo la visita tornare al bivio e scendere a sx verso Ascoli P.
06	0.90	192	↔	girare a destra per V. Rimembranza	21	10.60	565	↔	fine diaccia: prendere a sx la strada asfaltata	38	19.30	341	↔	girare a sx prendere breccia ripida in discesa
07	1.00	203	↔	girare a sinistra verso Annunziata	22	11.00	562	↔	prendere a sx la strada brecciata che scende	39	19.70	295	↔	girare a dx in corrispondenza di un tornante in discesa
08	1.13	215	↑	Annunziata - Dopo la visita tornare al punto 7 e proseguire dritto in salita	23	12.40	430	↔	casolare: proseguire dritto	40	20.20	280	↔	Ponte di Tasso. Sosta per veduta panoramica
08b	1.13	215	↑	Annunziata - Itinerario a piedi: dopo la visita girare a sx in salita verso la Fortezza Pia	24	12.90	400	↑	casolare: proseguire dritto	41	20.50	261	↔	girare a sx e scendere per la strada asfaltata
09	1.95	248	↔	girare a sinistra verso la Fortezza Pia	25	13.40	332	↔	in corrispondenza di un tornante della strada prendere a sx la stradina brecciata che scende al termine della diaccia girare a dx verso la Fornace	42	22.10	168	↔	ponte di Porta Cartara scendere a sx verso la Cartiera Papale
10	2.30	262	↑	Fortezza Pia tornare al punto 8 e poi proseguire in salita	26	13.50	327	↔	Antica Fornace. Dopo la visita tornare al bivio precedente e proseguire dritto	43	22.50	155	↑	Cartiera Papale. Dopo la visita proseguire sulla pista ciclabile, se pronta, sino al Parobeggio Torricella o tornare al ponte e attraversarlo
11	5.20	390	↔	girare a sinistra per Coperso - M. Rosara	27	13.80	327	↑	girare a dx e scendere, attraversare il ponticello e girare a sx verso la fonte termale	44	22.50	163	↔	sede Università di Camerino - proseguire dritto
12	5.80	469	↔	girare a sinistra per M. Rosara	28	14.20	327	↔	Fonte Termale. Dopo la visita tornare al bivio precedente e proseguire dritto	45	23.25	157	↔	al cinema Piceno girare a sx, attraversare l'arco vescovile verso P.zza Arringo
13	6.20	492	↔	girare a sinistra lasciare asfalto per tratturo in piano	29	14.50	327	↔	a dx attraversare la diga e salire sulla ripida strada asfaltata	45b		135	↑	dal Parobeggio Torricella, per chi ha percorso la pista ciclabile, se aperta, risalire all'arco vescovile.
14	7.00	515	↑	Eremo di S. Giorgio - Itinerario MTB tornare indietro sino al punto 15	30	15.20	338	↔	al termine della salita girare a dx e seguire la strada provinciale verso Castel Trovino					
14b	7.00	515	↑	Eremo di S. Giorgio - Itinerario a piedi: girare a sinistra e scendere verso C. Trovino	31	15.90	382	↔	lasciare la S. P. e svoltare a sx per la brecciata in leggera salita					
15	7.10	500	↔	girare a sx e prendere sentiero in salita	32	16.40	407	↔						

Per ulteriori informazioni e per effettuare prenotazioni potete rivolgervi presso la sede del CAI ogni mercoledì e venerdì dalle ore 19 alle 20, telefonare allo stesso orario allo 0736 45158 oppure consultare il ns. sito www.slowbikeap.it